



**КОМИТЕТ ИМУЩЕСТВЕННЫХ ОТНОШЕНИЙ
АДМИНИСТРАЦИИ ПЕРМСКОГО МУНИЦИПАЛЬНОГО РАЙОНА**

РЕШЕНИЕ
о размещении объектов № 132

Пермский край
Пермский район

04.03.2021

Комитет имущественных отношений администрации Пермского муниципального района разрешает ОАО «МРСК Урала» (ИНН 6671163413, ОГРН 1056604000970, почтовый адрес: 614016, г. Пермь, ул. Инженерная, д. 17)

размещение объекта «Строительство ВЛ 0,4 кВ с установкой ПУ для электроснабжения деревни Шульгино (450006149) Миронов А.Л.»

на землях государственная собственность на которые не разграничена

на срок бессрочно

Местоположение: Пермский край, Пермский район, Гамовское с/п, д. Шульгино, участок находится примерно в 0.29 ум по направлению на северо-запад от ориентира д. Шульгино, расположенного за пределами участка.

Приложение: схема предполагаемых к использованию земель или части земельного участка.

Председатель комитета имущественных
отношений администрации Пермского
муниципального района

Г.В. Мюресов

(подпись, печать)




Схема предполагаемых к использованию земель или части земельного участка

Объект: "Строительство ВЛ 0,4 кВ с установкой ПУ для электроснабжения деревни Шульгино (4500061649) Миронов А.Л."

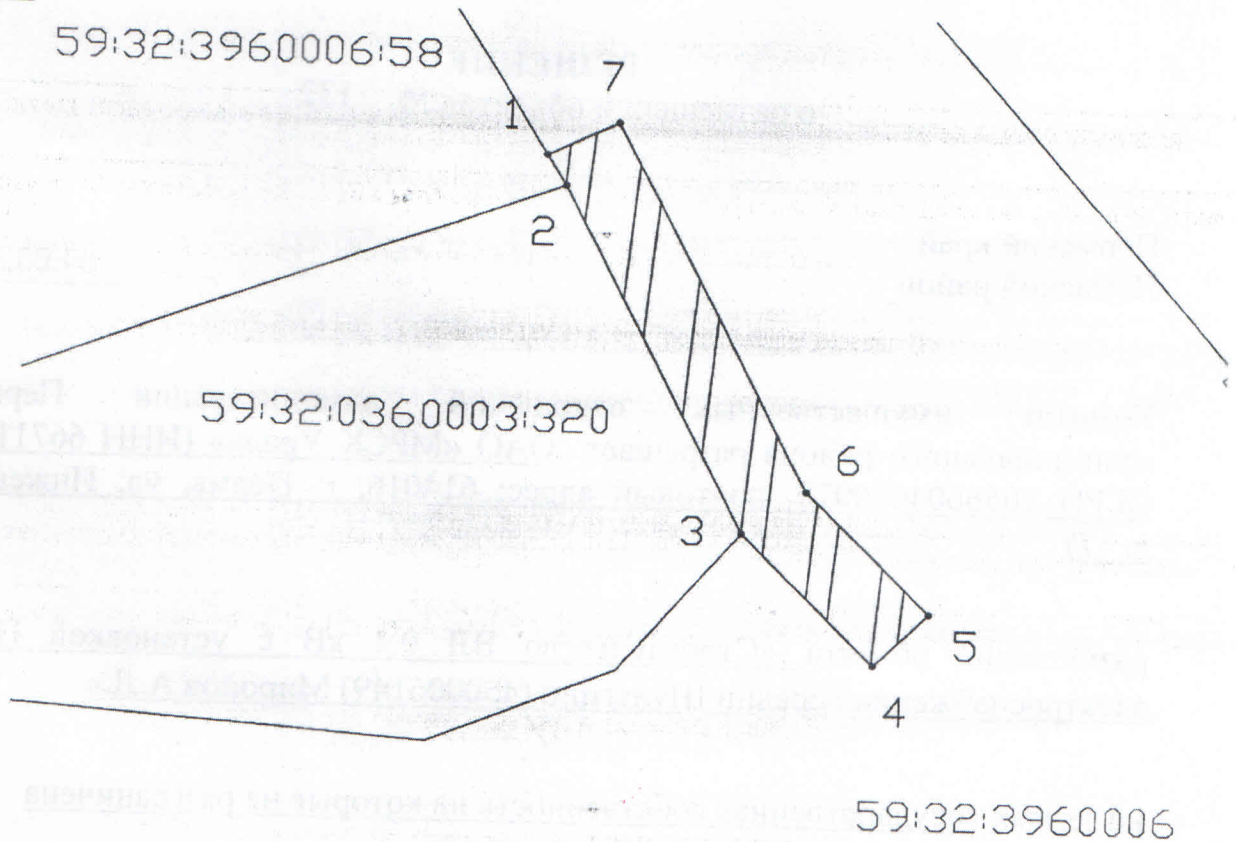
Площадь земель или части земельного участка, кв.м.: 130

Местоположение объекта: 614512, Пермский край, Пермский р-н, Гамовское с/п, д. Шульгино

Категория земель: Земли сельскохозяйственного назначения



Вид разрешенного использования земельного участка: -

Цель использования: под объекты инженерного оборудования электроснабжения (Строительство ВЛ 0,4 кВ с установкой ПУ для электроснабжения деревни Шульгино (4500061649) Миронов А.Л.)



Масштаб 1:1000

Условные обозначения:

-  предполагаемые к использованию земли
-  граница земельного участка, сведения о котором внесены в ГКН
- 1 характерные точки границы испрашиваемого земельного участка

Описание границ смежных землепользователей:

- 1-2 - зем.уч.с КН 59:32:3960006:58;
- 2-3 - зем.уч.с КН 59:32:0360003:320;
- 3-7 - неразграниченный зем.уч.;
- 7-1 - неразграниченный зем.уч.;

Координаты характерных точек МСК-59

№	X	Y
1	2224949,77	501464,97
2	2224950,81	501463,26
3	2224960,43	501444,28
4	2224967,41	501437,28
5	2224970,24	501440,10
6	2224963,71	501446,65
7	2224953,474	501466,852
1	2224949,77	501464,97



Заявитель

А.В. Мальцев